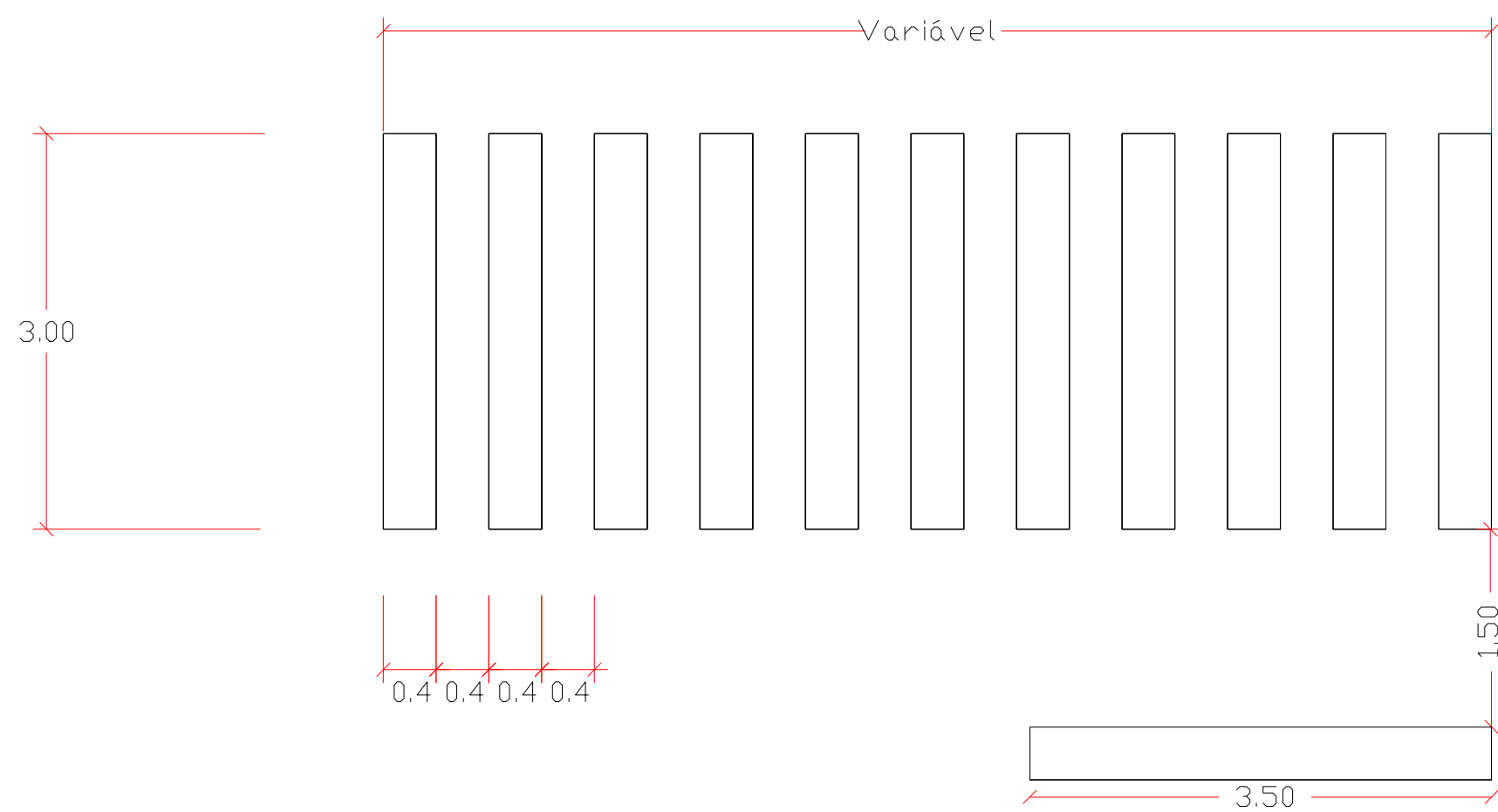


PLANTA DE SINALIZAÇÃO - RUA CONDE DE PORTO ALEGRE  
Sem Escala

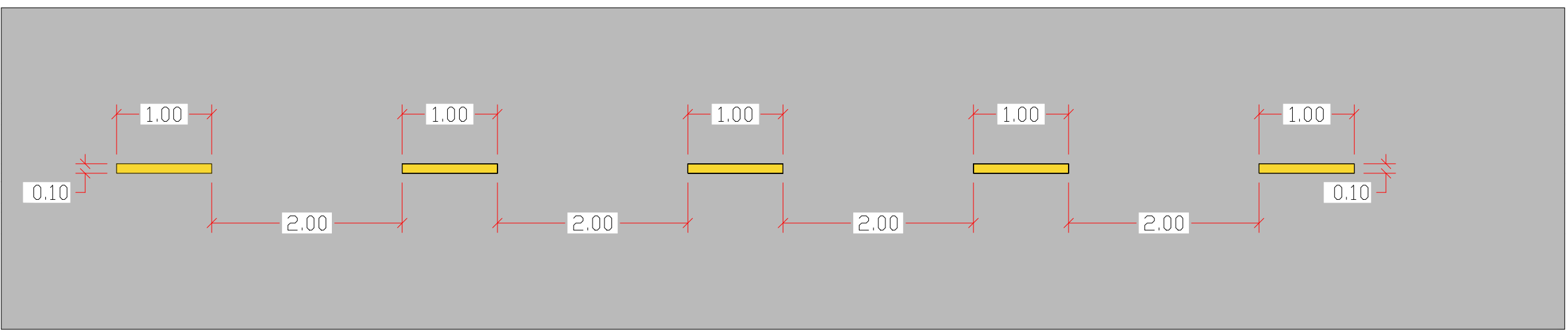
## DETALHE DA FAIXA DE PEDESTRE

Medida em metros



## DETALHE DA LINHA DE DIVISÃO DA SINALIZAÇÃO HORIZONTAL

Medida em metros

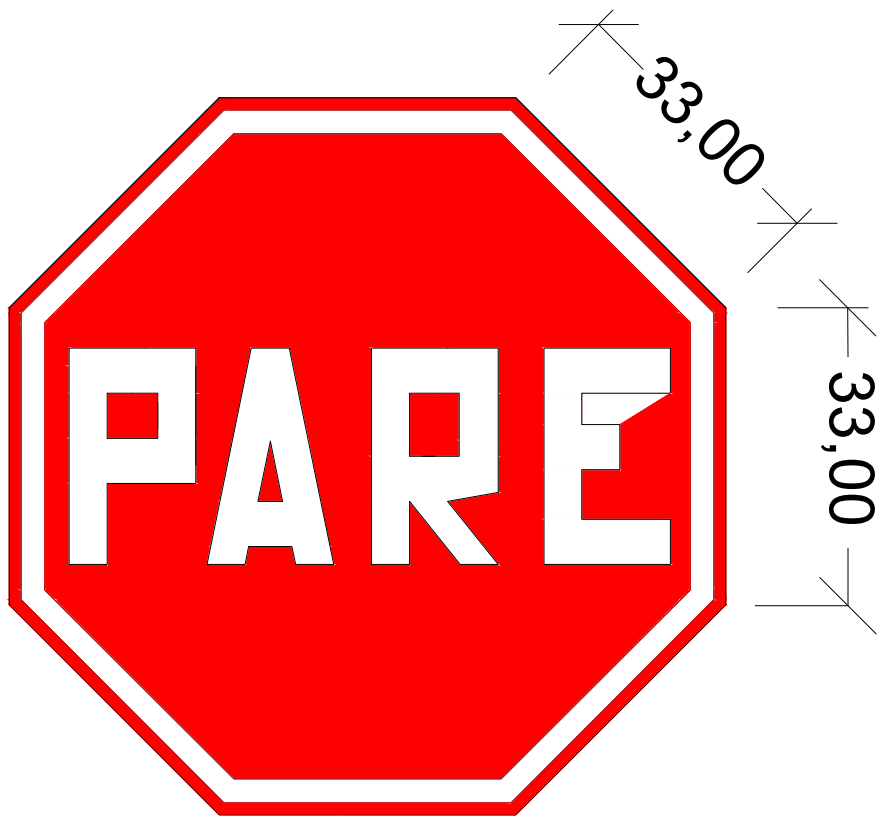


PLACA DE ADVERTÊNCIA  
Medida em cm



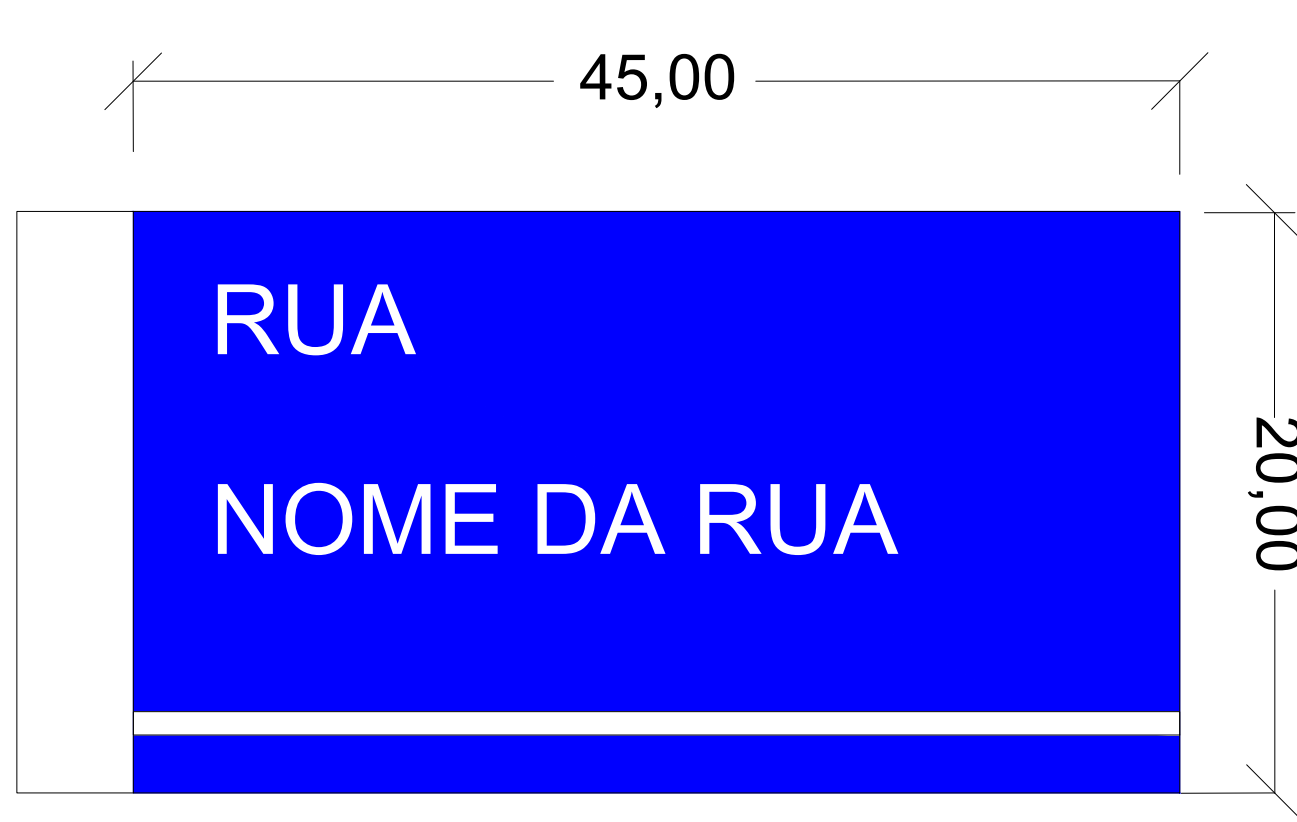
A-32b PASSAGEM SINALIZADA DE PEDESTRES  
Área= 0,25 m²

PLACA DE REGULAMENTAÇÃO  
Medida em cm



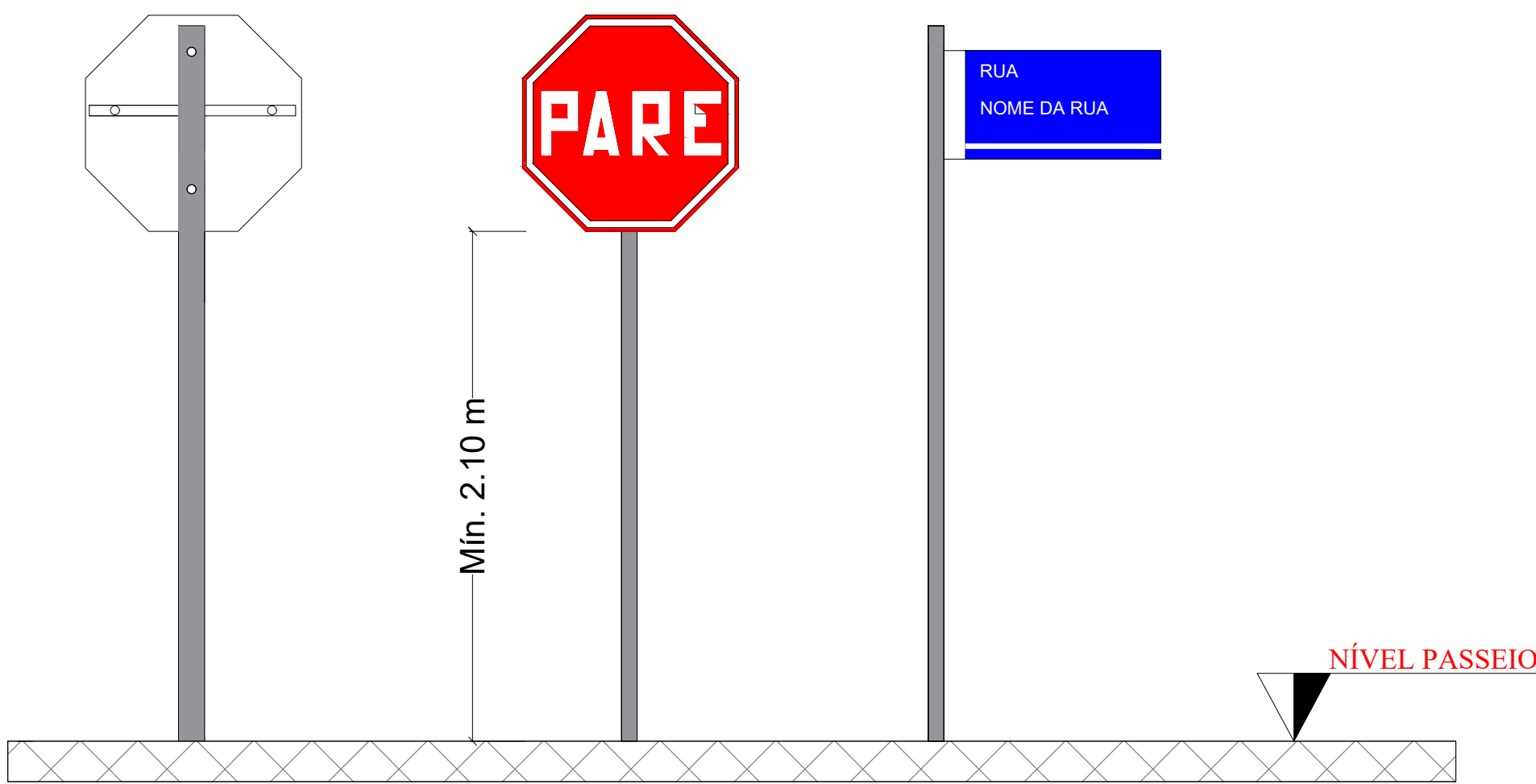
R-1 PARADA OBRIGATÓRIA  
Área= 0,59 m²

PLACA INDICATIVA DE RUA  
Medida em cm

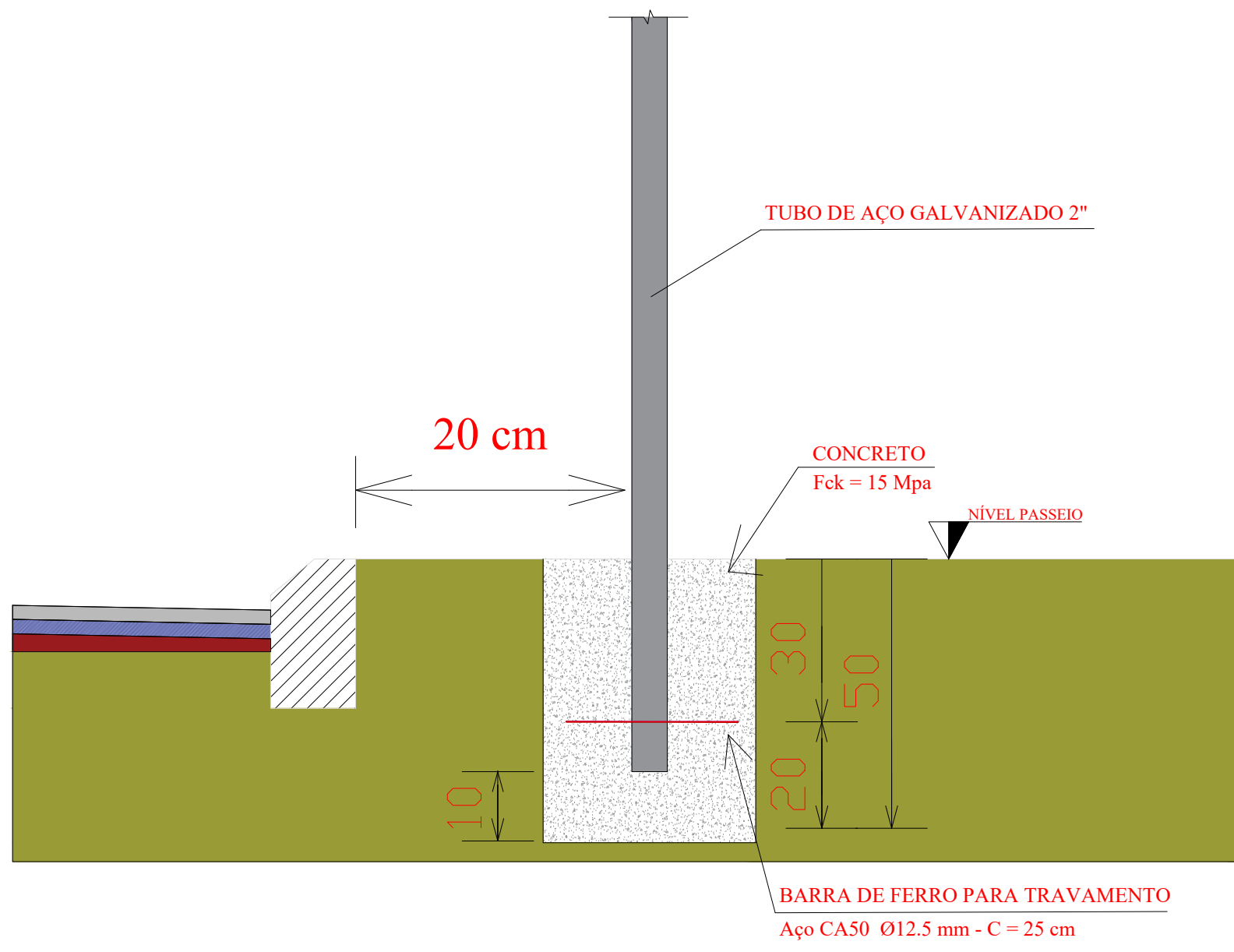


PLACA NOME DE RUA  
Área= 0,090 m²

DETALHE DA FIXAÇÃO DOS TUBOS METÁLICAS DAS PLACAS  
Medidas em cm



DETALHE DO CHUMBAMENTO DOS POSTES DE AÇO NO SOLO  
S/ Escala



## QUANTITATIVOS

RUA CONDE D EPORTO ALEGRE			
BAIRRO CENTRO			
ÁREA DE PAVIMENTAÇÃO (CBUQ) :		1600,00 m2	
SINALIZAÇÃO HORIZONTAL			
ITEM	LARGURA (m)	EXTENSÃO (m)	ÁREA (m²)
PINTURA FAIXA BRANCA - Faixa de Pedestre	0,40	33,50	13,40
PINTURA FAIXA AMARELA - Eixo descontinua	0,10	63,00	6,30
SINALIZAÇÃO VERTICAL			
ITEM	ÁREA (m²)	QUANTIDADE	ÁREA TOTAL (m²)
PLACA DE REGULAMENTAÇÃO	0,59	1,00	0,59
PLACA DE ADVERTÊNCIA	0,25	2,00	0,50
PLACA DE NOME DE RUA	0,09	1,00	0,09
TUBO GALVANIZADO	3,00/1,50M	4,00	1,18

## LEGENDA:

MEIO FIO EXISTENTE

MEIO FIO - 10 x 30cm

PAVIMENTO CBUQ EXISTENTE

PAVIMENTAÇÃO BASÁLTICA EXISTENTE

PAVIMENTAÇÃO CBUQ

RAMPAS DE CONCRETO DESEMPENADO

CALÇADA EXISTENTE

PINTURA DESCONTÍNUA

PINTURA FAIXA DE PEDESTRE

ESTACAS ~20M

VALA

PISO PODOTÁTIL DE ALERTA - 40x40x2,5 cm

PREFEITURA MUNICIPAL

SÃO VICENTE DO SUL

JUNTOS COM SÃO VICENTE

PROJETO: PAVIMENTAÇÃO ASFÁLTICA E DRENAGEM DE RUAS - SÃO VICENTE DO SUL

LOCAL: RUA CONDE DE PORTO ALEGRE

PLANTA: PLANTA DE SINALIZAÇÃO E DETALHES

PRANCHAS: 08

RESPONSÁVEL TÉCNICO: Lucas Mazzoleni Pinto CREA:RS212650

PROPRIETÁRIO: Prefeitura Municipal de São Vicente do Sul

DATA: 05/2023

ÁREA: 1600,00 m²

PRANCHAS: 08

8/8